



## АДМИНИСТРАЦИЯ МОЖАЙСКОГО ГОРОДСКОГО ОКРУГА МОСКОВСКОЙ ОБЛАСТИ

143200, Московская область,  
г. Можайск, ул. Московская, д. 15

тел. 8-496-38-22-107  
Факс 8-496-38-24-908  
E-mail: [mozhaysk@mosreg.ru](mailto:mozhaysk@mosreg.ru)

### ПОСТАНОВЛЕНИЕ от 18.03.2024 № 983-П

об установлении публичного сервитута в порядке главы V.7. Земельного кодекса Российской Федерации по адресу (местоположение): Московская область, Можайский городской округ, д. Блазново в пользу акционерного общества «Мособлгаз» в целях размещения линейного объекта «Распределительный газопровод среднего давления  $P \leq 0,3$  МПа, расположенный по адресу: Московская область, Можайский г.о., д. Блазново (1 очередь). Догазификация населенного пункта – д. Блазново»

В соответствии с Земельным кодексом Российской Федерации, Федеральным законом от 06.10.2003 № 131-ФЗ «Об общих принципах организации местного самоуправления в Российской Федерации», Законом Московской области № 23/96-ОЗ «О регулировании земельных отношений в Московской области», руководствуясь Уставом Можайского городского округа Московской области, учитывая ходатайство акционерного общества «Мособлгаз» от 15.02.2024 № P001-0048198848-82063348,

### ПОСТАНОВЛЯЕТ:

1. Установить публичный сервитут на срок 120 месяцев в отношении земельного участка с кадастровым номером 50:18:0070216:2004, в пользу акционерного общества «Мособлгаз», в целях размещения линейного объекта «Распределительный газопровод среднего давления  $P \leq 0,3$  МПа, расположенный по адресу: Московская область, Можайский г.о., д. Блазново (1 очередь). Догазификация населенного пункта – д. Блазново», в границах в соответствии с приложением к настоящему Постановлению.

Срок, в течение которого использование земельного участка (его части) и (или) расположенных на нем объектов недвижимости в соответствии с их разрешенным использованием будет невозможно или существенно затруднено в связи с осуществлением деятельности, для обеспечения которой устанавливается публичный сервитут (при возникновении таких обстоятельств) – 11 месяцев.

Решение об установлении публичного сервитута принимается в соответствии с: п. 8 перечня поручений по реализации Послания Президента Федеральному Собранию, утвержденного Президентом Российской Федерации от 02.05.2021 № Пр-753; сведениями о договоре № 03/1528-Д01101-23 от 10.05.2023 о подключении (технологическом присоединении) газоиспользующего оборудования к сети газораспределения в рамках догазификации, заключенным между акционерным обществом «Мособлгаз» и Горловым М.Ю.; техническими условиями № Д01101-27-Дз/24 на подключение (технологическое присоединение) газоиспользующего оборудования к сети газораспределения в рамках догазификации, срок подключения (технологического присоединения) объекта капитального строительства к сети газораспределения 1 год; сведениями о договоре № 03/2039-Д01510-23 от 15.05.2023 о подключении (технологическом присоединении) газоиспользующего оборудования к сети газораспределения в рамках догазификации, заключенным между акционерным обществом «Мособлгаз» и Дмитриевой Е.Ю.; техническими условиями № Д01510-38-Дз/57 на подключение (технологическое присоединение) газоиспользующего оборудования к сети газораспределения в рамках догазификации, срок подключения (технологического присоединения) объекта капитального строительства к сети газораспределения 1,5 года; сведениями о договоре № 03/853-Д00499-23 от 07.04.2023 о подключении (технологическом присоединении) газоиспользующего оборудования к сети газораспределения в рамках догазификации, заключенным между акционерным обществом «Мособлгаз» и Беликовой Т.В.; техническими условиями № Д00499-14-Дз/38 на подключение (технологическое присоединение) газоиспользующего оборудования к сети газораспределения в рамках догазификации, срок подключения (технологического присоединения) объекта капитального строительства к сети газораспределения 135 дней; сведениями о договоре № 78222025 от 26.10.2023 на прокладку инженерных коммуникаций в границах полосы отвода автомобильной дороги общего пользования регионального или межмуниципального значения а/д «Тетерино-Мышкино-Поречье» - Блазново», IV техническая категория, код дороги 3180248, вдоль км 0+365 – км 520 (право), вдоль км 0+520 – км 0+605 (лево), вдоль км 0+845 – км 0+920 (лево), вдоль км 0+845 – км 1+185 (право), вдоль км 0+970 – км 1+185 (лево), пересечение км 0+395, км 0+520, км 0+970, км 1+185, врезка км 0+605 (лево), км 0+830 (право, лево); согласием, содержащим технические требования и условия № 78222025, выданным Государственным бюджетным учреждением Московской области «Мосавтодор» акционерному обществу «Мособлгаз» на согласование прокладки инженерных коммуникаций (газопровод среднего давления) в полосе отвода а/д «Тетерино-Мышкино-Поречье» - Блазново», IV техническая категория, код дороги 3180248, вдоль км 0+365 – км 520 (право), вдоль км 0+520 – км 0+605 (лево), вдоль км 0+845 – км 0+920 (лево), вдоль км 0+845 – км 1+185 (право), вдоль км 0+970 – км 1+185 (лево), пересечение км 0+395, км 0+520, км 0+970, км 1+185, врезка км 0+605 (лево), км 0+830 (право, лево).

Порядок установления зон с особыми условиями использования территорий и содержание ограничений прав на земельные участки в границах таких зон, в целях размещения газораспределительных сетей определен постановлением Правительства Российской Федерации от 20.11.2000 № 878 «Об утверждении Правил охраны газораспределительных сетей».

Акционерное общество «Мособлгаз» обязано привести земельный участок, указанный в первом абзаце пункта 1 настоящего Постановления в состояние, пригодное для использования в соответствии с видом разрешенного использования, в срок не позднее чем три месяца после завершения деятельности, для осуществления которой установлен публичный сервитут.

2. Администрации в течение 5 рабочих дней направить копию настоящего Постановления в Управление Федеральной службы государственной регистрации, кадастра и картографии по Московской области для внесения сведений об установлении публичного сервитута в отношении земельного участка, указанного в пункте 1 настоящего Постановления, в Единый государственный реестр недвижимости.

3. Администрации в течение 5 рабочих дней разместить настоящее Постановление на официальном информационном сайте администрации - [www.admnozhasysk.ru](http://www.admnozhasysk.ru) в информационно-телекоммуникационной сети «Интернет».

4. Управлению по земельным отношениям Администрации Можайского городского округа Московской области в течение 5 рабочих дней направить обладателю публичного сервитута копию настоящего Постановления, сведения о лицах, являющихся правообладателями земельных участков, сведения о лицах, подавших заявления об учете их прав (обременений прав) на земельные участки, способах связи с ними, копии документов, подтверждающих права указанных лиц на земельные участки.

5. Контроль за выполнением настоящего Постановления возложить на заместителя Главы Можайского городского округа Московской области Клиньских М.М.

Глава Можайского  
городского округа



Д.В. Мордвинцев

## ОПИСАНИЕ МЕСТОПОЛОЖЕНИЯ ГРАНИЦ

*Публичный сервитут объекта "Распределительный газопровод среднего давления  $P \leq 0,3$  МПа, расположенный по адресу: Московская область, Можайский г.о., д. Блазново (1-я очередь). Догазификация населенного пункта – д. Блазново"*

(наименование объекта, местоположение границ которого описано (далее - объект)

### Раздел 1

Сведения об объекте		
№ п/п	Характеристики объекта	Описание характеристик
1	2	3
1	Местоположение объекта	Московская область, Рузский г.о., д. Блазново
2	Площадь объекта $\pm$ величина погрешности определения площади ( $P \pm \Delta P$ )	2989,89 м <sup>2</sup> $\pm$ 5 м <sup>2</sup>
3	Иные характеристики объекта	Вид объекта реестра границ: Зона с особыми условиями использования территории Содержание ограничений использования объектов недвижимости в пределах зоны или территории: Публичный сервитут для целей размещения линейных объектов системы газоснабжения, их неотъемлемых технологических частей. Срок установления 10 лет.

**Раздел 2**

**Сведения о местоположении границ объекта**

**1. Система координат МСК-50, зона 1**

**2.1. Сведения о характерных точках границ объекта**

Обозначение характерных точек границ	Координаты, м		Метод определения координат характерной точки	Средняя квадратическая погрешность положения характерной точки (M <sub>t</sub> ), м	Описание обозначения точки на местности (при наличии)
	X	Y			
1	2	3	4	5	6
1	445811.45	1278298.07	Метод спутниковых геодезических измерений (определений)	0,10	-
2	445810.46	1278301.94		0,10	
3	445809.75	1278301.73		0,10	
4	445809.41	1278301.77		0,10	
5	445808.72	1278301.84		0,10	
6	445804.61	1278301.77		0,10	
7	445792.43	1278298.22		0,10	
8	445783.38	1278295.66		0,10	
9	445776.29	1278293.78		0,10	
10	445766.29	1278291.11		0,10	
11	445757.54	1278288.82		0,10	
12	445724.89	1278280.17		0,10	
13	445705.29	1278274.98		0,10	
14	445692.44	1278272.13		0,10	
15	445683.30	1278270.10		0,10	
16	445674.44	1278267.27		0,10	
17	445661.45	1278264.28		0,10	
18	445647.45	1278261.01		0,10	
19	445622.94	1278256.48		0,10	
20	445599.68	1278251.22		0,10	
21	445571.70	1278245.11		0,10	
22	445535.02	1278236.87		0,10	
23	445524.16	1278234.36		0,10	
24	445492.09	1278226.59		0,10	
25	445481.07	1278224.64		0,10	
26	445480.53	1278227.13		0,10	
27	445477.87	1278226.52		0,10	
28	445474.72	1278226.75		0,10	
29	445461.70	1278223.56		0,10	
30	445460.74	1278230.66		0,10	
31	445460.10	1278232.39		0,10	
32	445458.83	1278235.88		0,10	
33	445454.79	1278235.28		0,10	
34	445456.35	1278231.02		0,10	
35	445456.84	1278229.69		0,10	
36	445458.27	1278219.05		0,10	
37	445462.20	1278219.56		0,10	
38	445475.06	1278222.71		0,10	

39	445477.43	1278222.54	0,10
40	445477.97	1278220.03	0,10
41	445492.91	1278222.67	0,10
42	445507.57	1278226.22	0,10
43	445507.75	1278225.19	0,10
44	445511.67	1278225.99	0,10
45	445511.47	1278227.17	0,10
46	445525.08	1278230.46	0,10
47	445534.93	1278232.75	0,10
48	445534.97	1278232.59	0,10
49	445538.87	1278233.48	0,10
50	445538.83	1278233.63	0,10
51	445572.57	1278241.20	0,10
52	445600.55	1278247.31	0,10
53	445623.75	1278252.56	0,10
54	445648.27	1278257.10	0,10
55	445662.35	1278260.38	0,10
56	445663.85	1278260.72	0,10
57	445667.75	1278261.62	0,10
58	445675.50	1278263.41	0,10
59	445684.34	1278266.24	0,10
60	445693.31	1278268.23	0,10
61	445706.24	1278271.09	0,10
62	445725.91	1278276.30	0,10
63	445758.56	1278284.95	0,10
64	445767.32	1278287.24	0,10
65	445777.32	1278289.92	0,10
66	445784.44	1278291.80	0,10
67	445793.54	1278294.38	0,10
68	445805.22	1278297.78	0,10
69	445808.56	1278297.83	0,10
70	445809.01	1278297.79	0,10
71	445810.13	1278297.67	0,10
1	445811.45	1278298.07	0,10

2.2. Сведения о характерных точках границ объекта					
1	2	3	4	5	6
72	445808.96	1278307.62	Метод спутниковых геодезических измерений (определений)	0,10	-
73	445807.93	1278311.50		0,10	
74	445805.16	1278310.92		0,10	
75	445802.02	1278310.51		0,10	
76	445792.43	1278307.38		0,10	
77	445744.19	1278294.78		0,10	
78	445723.21	1278289.46		0,10	
79	445724.20	1278285.59		0,10	
80	445745.19	1278290.90		0,10	
81	445793.56	1278303.54		0,10	
82	445802.91	1278306.59		0,10	
83	445805.81	1278306.98		0,10	
72	445808.96	1278307.62		0,10	

2.2. Сведения о характерных точках границ объекта					
1	2	3	4	5	6
73	446219.39	1278537.80	Метод спутниковых геодезических измерений (определений)	0,10	-
74	446218.43	1278537.20		0,10	
75	446218.56	1278538.09		0,10	
76	446215.65	1278536.35		0,10	
77	446216.20	1278534.59		0,10	
78	446216.58	1278533.75		0,10	
79	446217.57	1278531.82		0,10	
80	446222.38	1278522.45		0,10	
81	446223.91	1278517.99		0,10	
82	446201.62	1278507.40		0,10	
83	446193.37	1278519.97		0,10	
84	446191.95	1278522.40		0,10	
85	446188.49	1278520.40		0,10	
86	446189.97	1278517.86		0,10	
87	446197.58	1278506.25		0,10	
88	446193.35	1278505.48		0,10	
89	446183.40	1278502.85		0,10	
90	446145.63	1278481.99		0,10	
91	446112.63	1278464.00		0,10	

92	446096.47	1278453.89	0,10
93	446090.41	1278450.20	0,10
94	446086.98	1278448.12	0,10
95	446081.36	1278456.92	0,10
96	446060.41	1278441.81	0,10
97	446058.62	1278440.43	0,10
98	446056.57	1278443.43	0,10
99	446053.24	1278441.22	0,10
100	446055.45	1278437.98	0,10
101	446038.17	1278424.63	0,10
102	446028.87	1278417.18	0,10
103	446026.95	1278419.75	0,10
104	446023.87	1278417.19	0,10
105	446025.75	1278414.68	0,10
106	446018.07	1278408.52	0,10
107	446013.42	1278403.73	0,10
108	446009.47	1278399.52	0,10
109	446012.38	1278396.78	0,10
110	446016.31	1278400.96	0,10
111	446020.76	1278405.55	0,10
112	446040.64	1278421.49	0,10
113	446062.80	1278438.60	0,10
114	446080.27	1278451.20	0,10
115	446085.72	1278442.67	0,10
116	446092.49	1278446.79	0,10
117	446098.57	1278450.49	0,10
118	446114.65	1278460.54	0,10
119	446147.54	1278478.47	0,10
120	446184.90	1278499.11	0,10
121	446194.22	1278501.57	0,10
122	446196.62	1278502.01	0,10
123	446213.76	1278511.90	0,10





<b>Прохождение границы</b>		<b>Описание прохождения границы</b>
<b>от точки</b>	<b>до точки</b>	
<b>1</b>	<b>2</b>	<b>3</b>
–	–	–



Условные обозначения:

- Проектируемый газопровод среднего давления
- Существующий газопровод высокого и среднего давления

					42/04-23 ГСН.ТП		
					Распределительный газопровод среднего давления Р=0,3 МПа, расположенный по адресу: Московская область, Можайский г.о., д. Блазново (1 очередь). Догазификация населенного пункта - д. Блазново		
Изм.	Кол. уч.	Лист	№ док.	Подпись	Дата		
Разработал		Ударица			06.2023		
Проверил		Новосадов			06.2023		
И. контр.		Андреева			06.2023		
ГИП		Андреева			06.2023		
						Наружные газопроводы	Лист П 3 26
						Ситуационный план Б/М	ООО "Газлайн-Сервис"

# Схема границ действия сервитута

Объект: Распределительный газопровод среднего давления Р≤0,3 МПа, расположенный по адресу: Московская область, Можайский г.о., д. Блазово (1 очередь).  
Догазификация населенного пункта - д. Блазово

Местоположение/ кадастровый номер: Московская область, Можайский г.о., д. Блазово / 50:18:0070216:2004  
кадастровый квартал 50:18:0070216

Вид, номер и дата государственной регистрации права: Постоянное (бессрочное) пользование 50:18:0070216:2004-50/020/2018-2 от 26.09.2018

Площадь сервитута: 1124.21 кв. м.

Категория земель:  
- Земли населенных (земли населенных пунктов)  
Вид разрешенного использования:  
- Земельные участки (территории) общего пользования

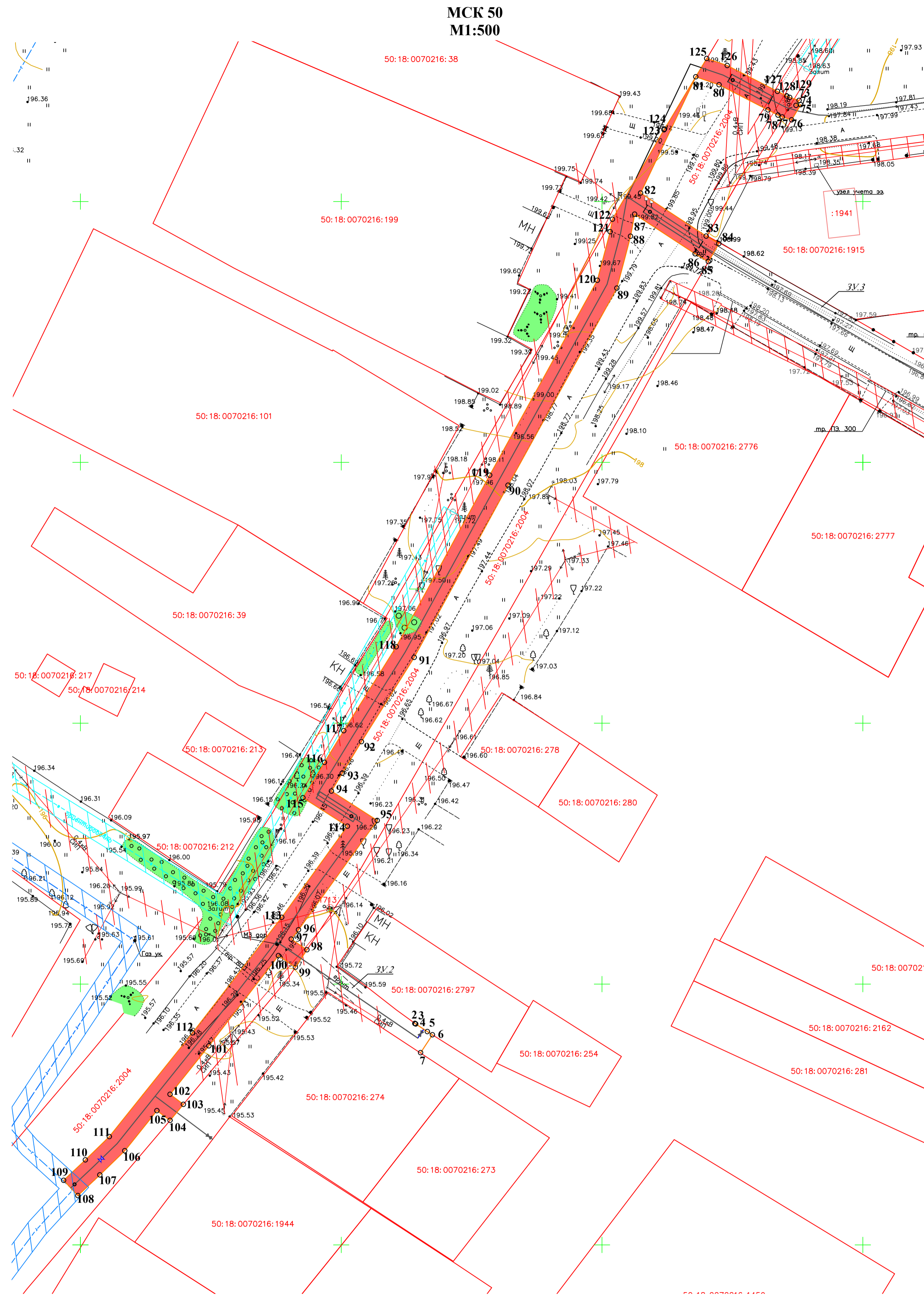
Описание границ смежных землепользователей:

:2004/ЧЗУ  
От 1 точки до 57 точки - земельный участок с кадастровым номером № 50:18:0070216:2004  
От 57 точки до 1 точки - земельный участок с кадастровым номером № 50:18:0070216:2004

## Каталог координат

:2004/ЧЗУ				
Номер точки	X	Y	Дир. увлы	Длина лини, м
73	446219.39	1278537.80	212° 7' 50"	1.13
74	446218.43	1278537.20	81° 41' 23"	0.90
75	446218.56	1278538.09	210° 55' 3"	3.39
76	446215.65	1278536.35	287° 22' 6"	1.85
77	446216.20	1278534.59	294° 1' 14"	0.92
78	446216.58	1278533.75	297° 8' 58"	2.17
79	446217.57	1278531.82	297° 12' 29"	10.53
80	446222.38	1278522.45	288° 51' 50"	4.72
81	446223.91	1278517.99	205° 24' 44"	24.68
82	446201.62	1278507.40	123° 14' 11"	15.04
83	446193.37	1278519.97	120° 23' 27"	2.81
84	446191.95	1278522.40	209° 59' 17"	4.00
85	446188.49	1278520.40	300° 23' 27"	2.94
86	446189.97	1278517.86	303° 14' 11"	13.88
87	446197.58	1278506.25	190° 22' 45"	4.31
88	446193.35	1278505.48	194° 47' 58"	10.29
89	446183.40	1278502.85	208° 54' 36"	43.15
90	446145.63	1278481.99	208° 35' 57"	37.58
91	446112.63	1278464.00	212° 1' 0"	19.07
92	446096.47	1278453.89	211° 19' 16"	7.09
93	446090.41	1278450.20	211° 19' 16"	4.01
94	446086.98	1278448.12	122° 34' 41"	10.44
95	446081.36	1278456.92	215° 47' 35"	25.83
96	446060.41	1278441.81	217° 40' 45"	2.26
97	446058.62	1278440.43	124° 18' 39"	3.63
98	446056.57	1278443.43	213° 31' 18"	4.00
99	446053.24	1278441.22	304° 18' 39"	3.92
100	446055.45	1278437.98	217° 40' 45"	21.83
101	446038.17	1278424.63	218° 43' 4"	11.91
102	446028.87	1278417.18	126° 50' 22"	3.21
103	446026.95	1278419.75	219° 42' 49"	4.01
104	446023.87	1278417.19	306° 50' 22"	3.14
105	446025.75	1278414.68	218° 43' 4"	9.85
106	446018.07	1278408.52	225° 52' 33"	6.67
107	446013.42	1278403.73	226° 47' 46"	5.78
108	446009.47	1278399.52	316° 47' 55"	4.00
109	446012.38	1278396.78	46° 47' 55"	5.73
110	446016.31	1278400.96	45° 52' 33"	6.40
111	446020.76	1278405.55	38° 43' 4"	25.48
112	446040.64	1278421.49	37° 40' 45"	28.00
113	446062.80	1278438.60	35° 47' 35"	21.54
114	446080.27	1278451.20	302° 34' 41"	10.12
115	446085.72	1278442.67	31° 19' 16"	7.92
116	446092.49	1278446.79	31° 19' 16"	7.12
117	446098.57	1278450.49	32° 1' 0"	18.97
118	446114.65	1278460.54	28° 35' 57"	37.46
119	446147.54	1278478.47	28° 54' 35"	42.68
120	446184.90	1278499.11	14° 47' 58"	9.64
121	446194.22	1278501.57	10° 22' 45"	2.44
122	446196.62	1278502.01	29° 59' 16"	19.79
123	446213.76	1278511.90	30° 57' 50"	0.17
124	446213.91	1278511.99	30° 56' 32"	15.75
125	446227.42	1278520.09	108° 51' 50"	4.15
126	446226.07	1278524.02	117° 12' 29"	10.82
127	446221.12	1278533.64	117° 8' 58"	2.06
128	446220.19	1278535.47	114° 1' 14"	0.58
129	446219.95	1278536.00	107° 22' 6"	1.89
73	446219.39	1278537.80	-	-

Общая площадь 1124.21 кв. м



- Условные обозначения**
- образуемый земельный участок
  - охранный зона газопровода
  - охранный зона кабеля связи
  - охранный зона для кабеля
  - номер характерной точки
  - кадастровая граница
  - охранный зона проектируемого газопровода
  - трасса газопровода

Исполнитель: ООО «СОЮЗ»  
МП (для юридических лиц и индивидуальных предпринимателей)

Завершено: АО «Мосгаз»

Экспликация земель :2004/ЧЗУ		
Землепользователь	Категория земель	Площадь, кв. м
Государственное бюджетное учреждение Московской области "Мосгазторг"	Земли населенных пунктов	1124.21 кв. м.
Итого		

# Схема границ действия сервитута

Объект: Распределительный газопровод среднего давления Р=0,3 МПа, расположенный по адресу: Московская область, Можайский г.о., д. Блазово.  
Догазификация населенного пункта - д. Блазово

Местоположение/ кадастровый номер: Московская область, Можайский г.о., д. Блазово / 50:18:0070216:2004  
кадастровый квартал 50:18:0070216

Вид, номер и дата государственной регистрации права: Постоянное (бессрочное) пользование 50:18:0070216:2004-50/020/2018-2 от 26.09.2018

Площадь сервитута: 1865.68 кв. м.

Категория земель:  
- Земли населенных пунктов  
Вид разрешенного использования:  
- Земельные участки (территории) общего пользования

Описание границ смежных землепользователей:  
:2004/ЧЗУ1  
От 1 точки до 43 точки - земельный участок с кадастровым номером № 50:18:0070216:2004  
От 43 точки до 44 точки - земельный участок с кадастровым номером № 50:18:0070216:230  
От 44 точки до 48 точки - земельный участок с кадастровым номером № 50:18:0070216:2004  
От 48 точки до 49 точки - земельный участок с кадастровым номером № 50:18:0070216:61  
От 49 точки до 71 точки - земельный участок с кадастровым номером № 50:18:0070216:2004  
От 71 точки до 1 точки - земельный участок с кадастровым номером № 50:18:0070216:2004

Описание границ смежных землепользователей:  
:2004/ЧЗУ2  
От 72 точки до 83 точки - земельный участок с кадастровым номером № 50:18:0070216:2004  
От 83 точки до 72 точки - земельный участок с кадастровым номером № 50:18:0070216:2004

## Каталог координат

:2004/ЧЗУ1				:2004/ЧЗУ2					
Номер точки	X	Y	Дир. угол	Длина линий, м	Номер точки	X	Y	Дир. угол	Длина линий, м
1	445811.45	1278298.07	104° 16' 54"	4.00	72	445808.96	1278307.62	104° 46' 59"	4.02
2	445810.46	1278301.94	196° 13' 23"	0.74	73	445807.93	1278311.50	191° 43' 41"	2.84
3	445809.75	1278301.73	173° 59' 46"	0.34	74	445805.16	1278310.92	187° 28' 38"	3.17
4	445809.41	1278301.77	174° 32' 15"	0.70	75	445802.02	1278310.51	198° 5' 7"	10.09
5	445808.72	1278301.84	180° 58' 51"	4.11	76	445792.43	1278307.38	194° 38' 37"	49.86
6	445808.61	1278301.77	198° 13' 47"	12.59	77	445744.19	1278294.78	194° 12' 50"	21.64
7	445792.43	1278298.22	195° 47' 34"	9.41	78	445723.21	1278289.46	284° 12' 50"	4.00
8	445783.38	1278295.66	194° 49' 58"	7.34	79	445724.20	1278285.59	14° 12' 50"	21.65
9	445776.29	1278293.78	194° 59' 34"	10.35	80	445745.19	1278290.90	14° 38' 37"	49.99
10	445766.29	1278291.11	194° 38' 59"	9.05	80	445793.56	1278303.54	18° 5' 7"	9.84
11	445757.54	1278288.82	194° 49' 58"	33.78	82	445802.91	1278306.59	7° 28' 38"	2.93
12	445724.89	1278280.17	194° 49' 58"	20.27	83	445805.81	1278306.98	11° 30' 0"	3.21
13	445705.29	1278274.98	192° 30' 13"	13.16	72	445808.96	1278307.62	-	-
14	445692.44	1278272.13	192° 30' 13"	9.37	Общая площадь 350.63 кв. м				
15	445683.30	1278270.10	197° 44' 16"	9.30					
16	445674.44	1278267.27	192° 58' 49"	13.34					
17	445661.45	1278264.28	193° 7' 4"	14.37					
18	445647.45	1278261.01	190° 28' 38"	24.92					
19	445622.94	1278256.48	192° 45' 14"	23.85					
20	445599.68	1278251.22	192° 19' 12"	28.63					
21	445571.70	1278245.11	192° 38' 48"	37.60					
22	445535.02	1278236.87	193° 3' 17"	11.15					
23	445524.16	1278234.36	193° 36' 47"	33.00					
24	445492.09	1278226.59	190° 2' 39"	11.19					
25	445481.07	1278224.64	102° 12' 29"	2.54					
26	445480.53	1278227.13	192° 45' 52"	2.73					
27	445477.87	1278226.52	175° 54' 14"	3.16					
28	445474.72	1278226.75	193° 45' 30"	13.41					
29	445461.70	1278223.56	97° 39' 42"	7.17					
30	445460.74	1278230.66	110° 16' 52"	1.85					
31	445460.10	1278232.39	110° 4' 19"	3.71					
32	445458.83	1278235.88	188° 27' 30"	4.08					
33	445454.79	1278235.28	290° 4' 19"	4.54					
34	445456.35	1278231.02	290° 16' 52"	1.41					
35	445456.84	1278229.69	277° 39' 42"	10.74					
36	445458.27	1278219.05	7° 30' 11"	3.97					
37	445462.20	1278219.56	13° 45' 30"	13.24					
38	445475.06	1278222.71	355° 54' 14"	2.38					
39	445477.43	1278222.54	282° 12' 29"	2.57					
40	445477.97	1278220.03	10° 2' 39"	15.17					
41	445492.91	1278222.67	13° 36' 47"	15.09					
42	445507.57	1278226.22	280° 2' 11"	1.05					
43	445507.75	1278225.19	11° 38' 55"	4.00					
44	445511.67	1278225.99	100° 2' 11"	1.19					
45	445511.47	1278227.17	13° 36' 47"	14.01					
46	445525.08	1278230.46	13° 3' 17"	10.11					
47	445534.93	1278232.75	282° 49' 0"	0.16					
48	445534.97	1278232.59	12° 51' 58"	4.00					
49	445538.87	1278233.48	102° 49' 0"	0.16					
50	445538.83	1278233.63	12° 38' 48"	34.58					
51	445572.57	1278241.20	12° 19' 12"	28.64					
52	445600.55	1278247.31	12° 45' 14"	23.79					
53	445623.75	1278252.56	10° 28' 38"	24.94					
54	445648.27	1278257.10	13° 7' 4"	14.46					
55	445662.35	1278260.38	12° 58' 49"	1.54					
56	445663.85	1278260.72	12° 58' 49"	4.00					
57	445667.75	1278261.62	12° 58' 49"	7.96					
58	445675.50	1278263.41	17° 44' 15"	9.28					
59	445684.34	1278266.24	12° 30' 13"	9.18					
60	445693.31	1278268.23	12° 30' 13"	13.24					
61	445706.24	1278271.09	14° 49' 58"	20.35					
62	445725.91	1278276.30	14° 49' 58"	33.77					
63	445758.56	1278284.95	14° 38' 59"	9.05					
64	445767.32	1278287.24	14° 59' 34"	10.35					
65	445777.32	1278289.92	14° 49' 58"	7.37					
66	445784.44	1278291.80	15° 47' 34"	9.46					
67	445793.54	1278294.38	18° 13' 47"	12.17					
68	445805.22	1278297.78	0° 58' 51"	3.34					
69	445808.56	1278297.83	354° 32' 15"	0.45					
70	445809.01	1278297.79	353° 59' 46"	1.12					
71	445810.13	1278297.67	16° 42' 39"	1.37					
1	445811.45	1278298.07	-	-					
Общая площадь 1515.05 кв. м									

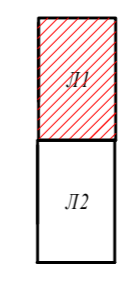


Экспликация земель :2004/ЧЗУ1		
Землепользователь	Категория земель	Площадь, кв.м
Государственное бюджетное учреждение Московской области "Мосгазотепло"	Земли населенных пунктов	1515.05 кв. м.
Итого		

Экспликация земель :2004/ЧЗУ2		
Землепользователь	Категория земель	Площадь, кв.м
Государственное бюджетное учреждение Московской области "Мосгазотепло"	Земли населенных пунктов	350.63 кв. м.
Итого		

Схема совмещения листов



Линия совмещения с листом №2

Защититель: АО "Мосгазотепло"

- Условные обозначения**
- испрашиваемый земельный участок
  - охранный зона газопровода
  - охранный зона водопровода
  - охранный зона электролинии
  - номер характерной точки
  - кадастровая граница
  - охранный зона конструктивного газопровода
  - трасса газопровода



**МСК 50**  
**М1:500**

Линия совмещения с листом №1

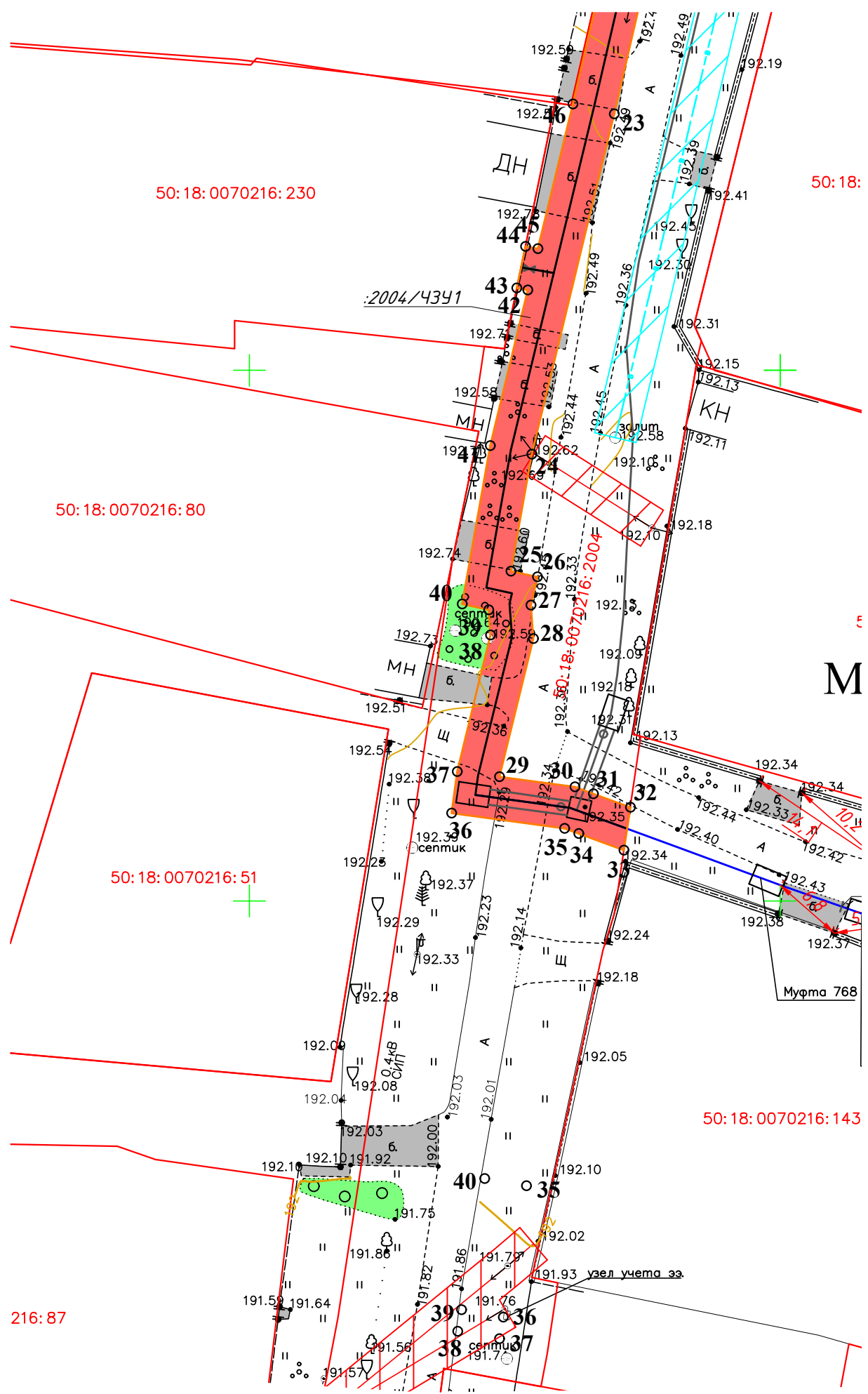



Схема совмещения листов



Экспликация земель :2004/ЧЗУ1		
Землепользователь	Категория земель	Площадь, кв.м
Государственное бюджетное учреждение Московской области "Мосавтодор"	Земли населенных пунктов	1515.05 кв. м.
Итого		

Экспликация земель :2004/ЧЗУ2		
Землепользователь	Категория земель	Площадь, кв.м
Государственное бюджетное учреждение Московской области "Мосавтодор"	Земли населенных пунктов	350.63 кв. м.
Итого		

**Условные обозначения**

- образуемый земельный участок
- охранная зона газопровода
- охранная зона кабеля связи
- охранная зона эл.кабеля
- номер характерной точки
- кадастровая граница
- охранная зона проектируемого газопровода
- трасса газопровода

Заявитель: АО "Мособлгаз"



Исполнитель: ООО «СОЮЗ»

МП (для юридических лиц и индивидуальных предпринимателей)